

# RECONECTA

## Camino del MOLINO DE LAS TRUCHAS

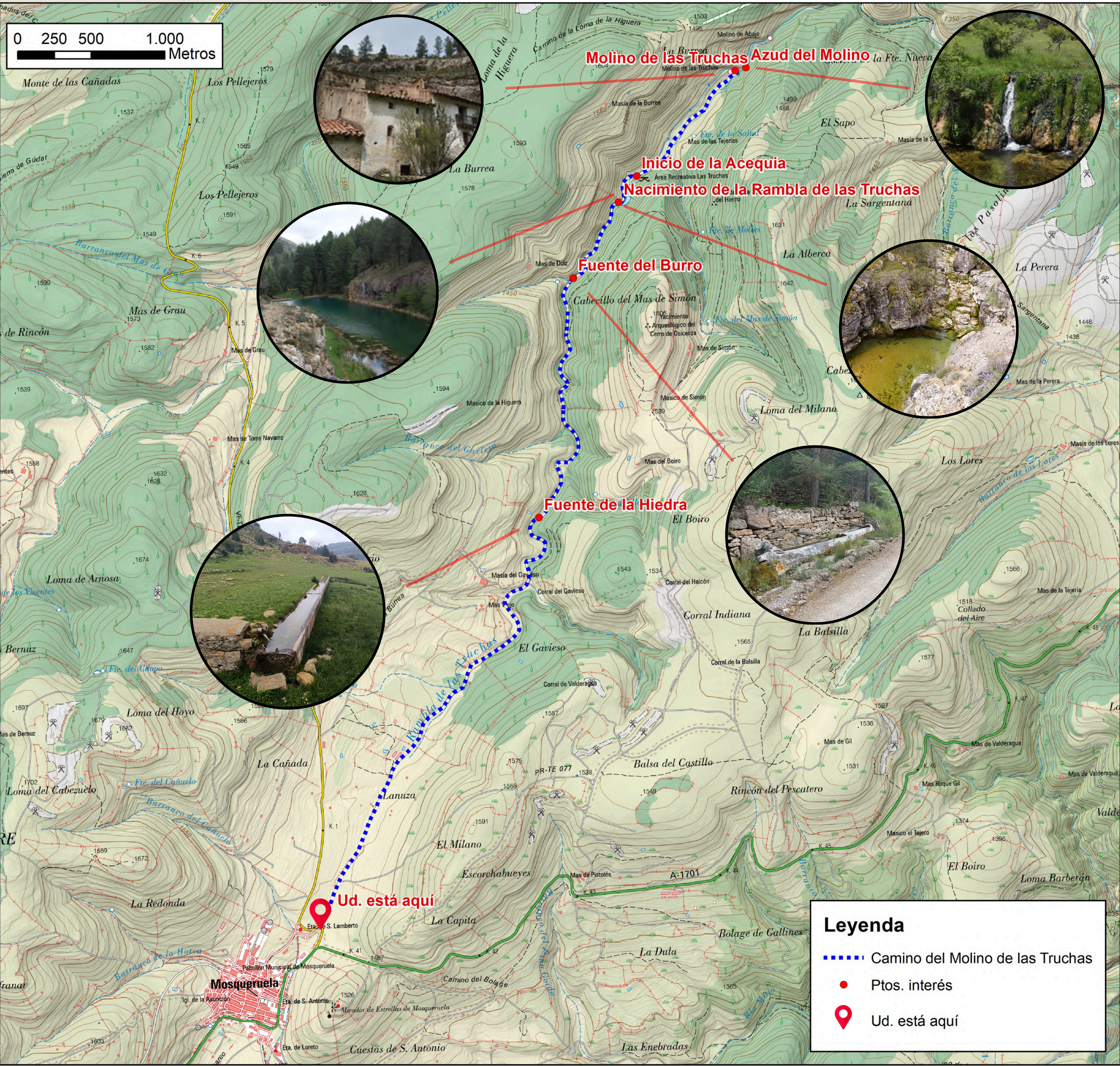
### DESCRIPCIÓN DE LA RUTA

Recorrido sencillo, que transcurre en todo momento por una pista forestal en buen estado para realizar a pie o en bicicleta.

La ruta parte de las afueras de Mosqueruela, en el entorno de la Ermita de San Lamberto, dirigiéndose hacia el norte entre campos de secano, por un camino siempre delimitado por los tradicionales muros de piedra.

Tras 3,5 km, a nuestra izquierda aparece la Fuente de la Hiedra, habitada con gamellones de madera para su uso por parte del ganado. Continuamos nuestro camino por un entorno cada vez más forestal, encontrando la Fuente el Burro a nuestra derecha (km. 5,4).

En un paisaje que va encañonándose, recorreremos el último tramo para pasar junto al nacimiento de la Rambla de las Truchas (km 6,1), junto al inicio de la acequia del molino (km 6,4) y finalizando la ruta en el Molino (km 7,4). Es posible acceder desde este punto al azud del molino, situado aguas abajo.



### LOS MOLINOS DEL RÍO DE LAS TRUCHAS

Desde el siglo XIV se documentan tres molinos funcionando en este río, aprovechando el agua sobrante de uno a otro. En la actualidad, solo se conserva el Molino de las Truchas, con cubo de sólida sillería. Cerca del nacimiento del río, un canal/acequia desviaba una parte del agua, conduciéndola aguas abajo por el azud para represarla en la balsa del molino, y posteriormente lanzarla a presión contra las paletas que movían las ruedas. Un sistema situado debajo del molino hacía que el agua volviera a su cauce para poder ser reutilizada.


De este modo, se lograba aprovechar la fuerza del agua para mecanizar el proceso de obtención de harina, imprescindible para la subsistencia de los habitantes del entorno.

Aún a día de hoy, se conserva en buen estado la maquinaria del molino. ¿Te animas a descubrirla? Descubre más sobre esta infraestructura escaneando los códigos QR.




Acebo  
Ilex aquifolium







Respetar la naturaleza y el medio rural por el que camines.




Planifica tu viaje y avisa a dónde vas.




Utiliza calzado adecuado y llévate el equipo necesario para la excursión (teléfono, agua, etc.).



Aunque el itinerario esté señalizado no olvides tomar algunas precauciones, pues la señalización puede haber sufrido daños. Un mapa de la zona siempre ayuda. También puedes descargar el track con el QR.



Recuerda que está prohibido encender fuego.



Mantén el entorno limpio. No arrojes basura.

### VALOR MEDIO AMBIENTAL

El Molino de las Truchas, documentado desde el siglo XIV, se encuentra en un entorno de gran valor natural dentro del ZEC “Maestrazgo – Sierra de Gúdar”, junto a la vía pecuaria Cordel de la Iglesuela o de las Truchas. Este espacio alberga bosques bien conservados, especialmente de pino silvestre y pino laricio, aunque también encinares o vegetación de ribera, así como una gran diversidad de fauna: águila real, buitre leonado, búho real, jabalí, corzo, cabra montés, entre otras especies.

En el entorno del camino, es posible observar especies de óptimo eurosiberiano como el acebo o el tejo, que aquí ocupan los enclaves más frescos.



Águila real  
Aquila chrysaetos

### ACUERDO DE CUSTODIA

A través del proyecto RECONECTA y en el marco un Acuerdo de Custodia del Territorio entre el propietario y la Asociación para el Desarrollo del Maestrazgo (ADEMA), se han puesto en marcha actuaciones para:

- Recuperar y poner en valor el Molino y su entorno.
- Mejorar la señalización de la ruta y acondicionar fuentes y acequias.
- Favorecer la biodiversidad mediante un jardín de plantas aromáticas para mariposas y polinizadores.
- Divulgar la historia y funcionamiento del molino a través de materiales didácticos.
- Facilitar acciones de conservación, investigación y educación ambiental.

Este acuerdo es voluntario y sin compensación económica, basado en la colaboración y la buena fe, con el objetivo de conservar la biodiversidad, la historia y los paisajes singulares de la Sierra de Gúdar.

### MÁS INFO




ENLACE PANEL


TRACK DE LA RUTA





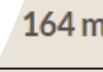

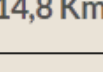




Se recomienda descargar los códigos QR en el inicio, ya que después no hay cobertura



Ante cualquier emergencia  
llama al 112



MIDE. Mosqueruela - Molino de las Truchas				
horario	3h 20'			3 severidad del medio natural
desnivel de subida	164 m			1 orientación en el itinerario
desnivel de bajada	164 m			1 dificultad en el desplazamiento
distancia horizontal	14,8 Km			3 cantidad de esfuerzo necesario
tipo de recorrido	Ida y Vuelta			
Condiciones de todo el año, tiempos estimados según criterio MIDE, sin paradas. Calculado sobre datos de 2025.				



Tejo  
Taxus baccata



Reconecta cuenta con el apoyo de la Fundación Biodiversidad del Ministerio para la Transición Ecológica y el Reto Demográfico (MITECO) en el marco del Plan de Recuperación, Transformación y Resiliencia (PRTR), financiado por la Unión Europea - NextGenerationEU.

# RECONECTA